

AUTUN

SERVITUDES "AS1"





(cadastre 1/20 000)




"Auxy"

"Antully"

"Marmagne"

"Broye"

-  Périmètre de Prévention Eloignée concernant l'Étang de la Noue
-  Périmètre de Prévention Rapprochée concernant l'Étang de la Noue
-  Périmètre de Prévention Eloignée concernant les sources de Broye
-  Périmètre de Protection Rapprochée concernant les sources de Broye

-  Limite communale d'Autun
-  Limite communale des communes voisines à Autun
-  Cours d'eau de l'Arroux

Fds de plan : serveur DDT71/ATO
BD parcellaire _ Copyright IGN, Paris (Lambert 93)

C:\PLU-Révis\71014_Autun_4eme_rev\Pac_complémentaire/
71014Autun-AS1_20000.wor

plan établi en mars 2013

par G. BUCCHINI/DDT71/ATO/JAUD